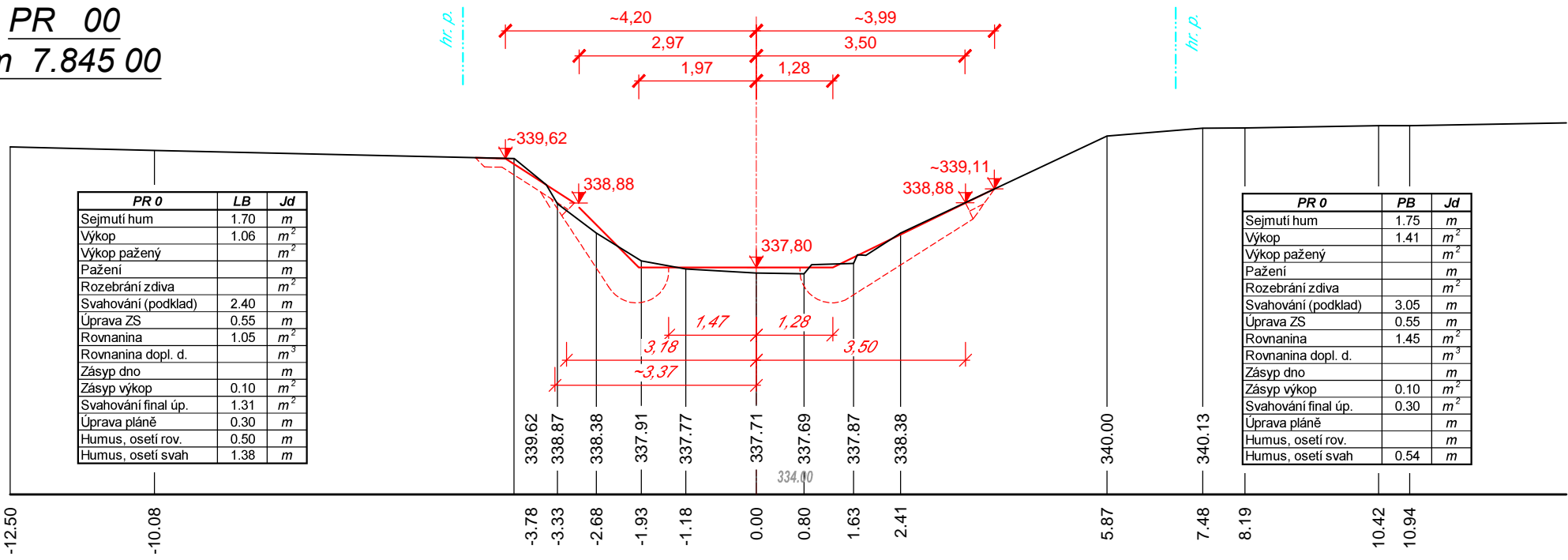
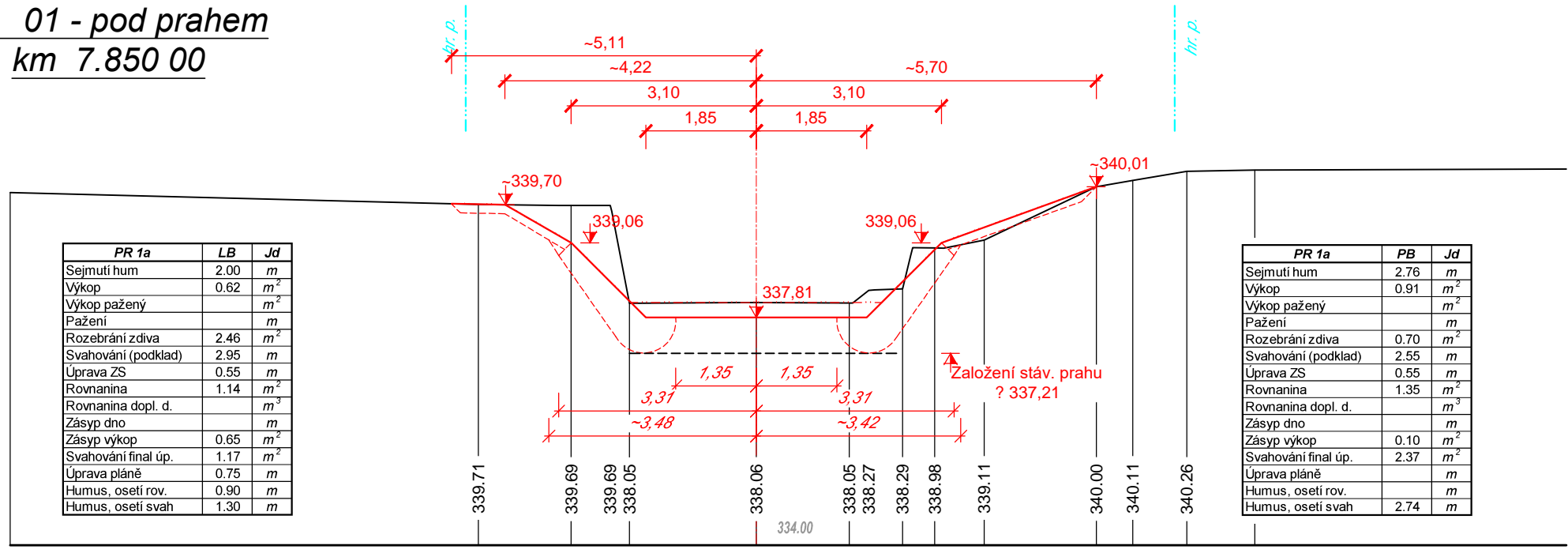


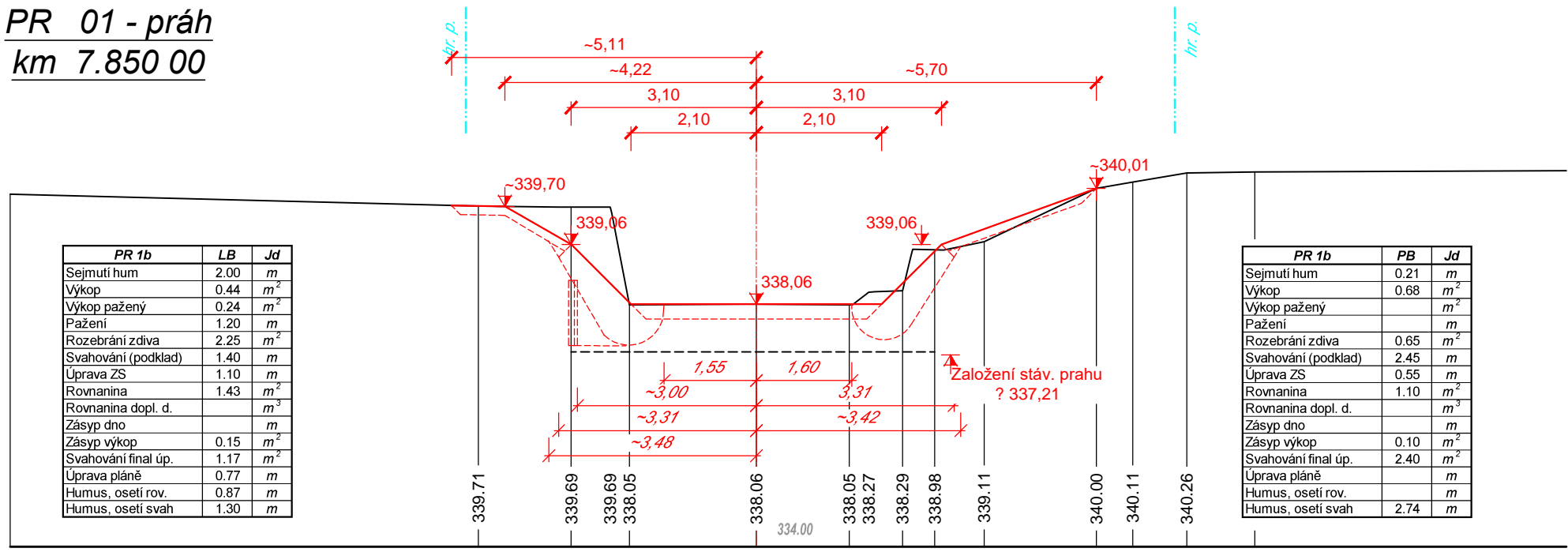
PR 00  
km 7.845 00



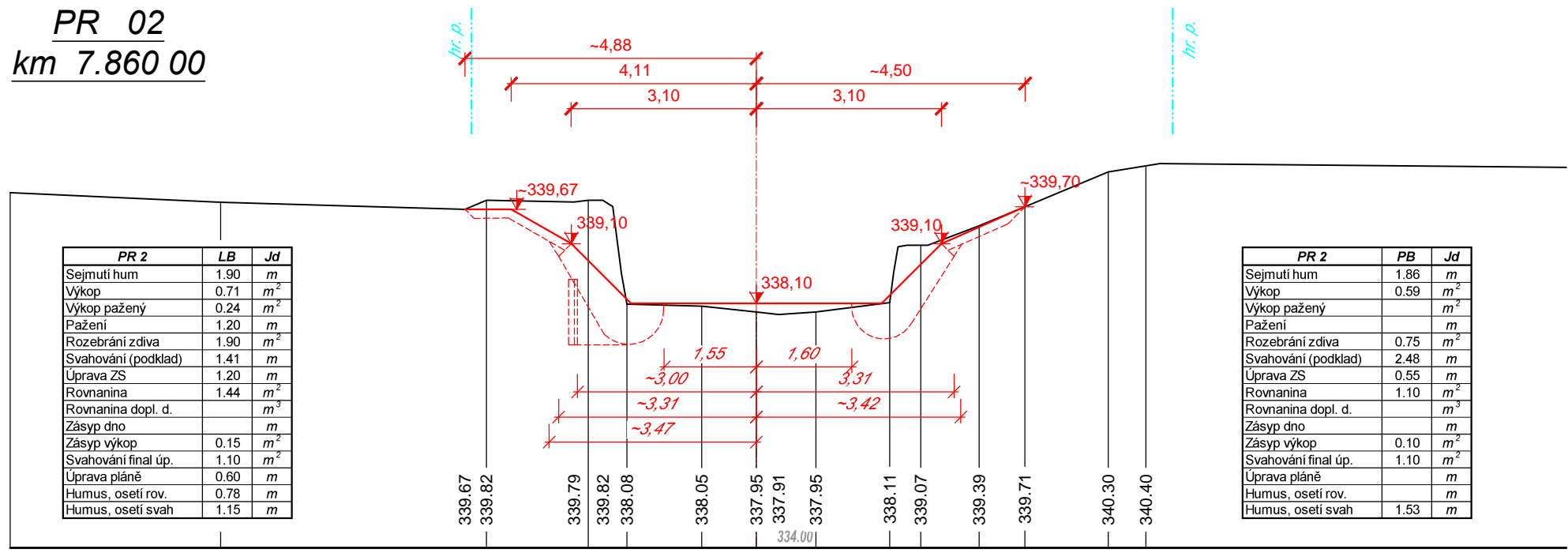
PR 01 - pod prahem  
km 7.850 00



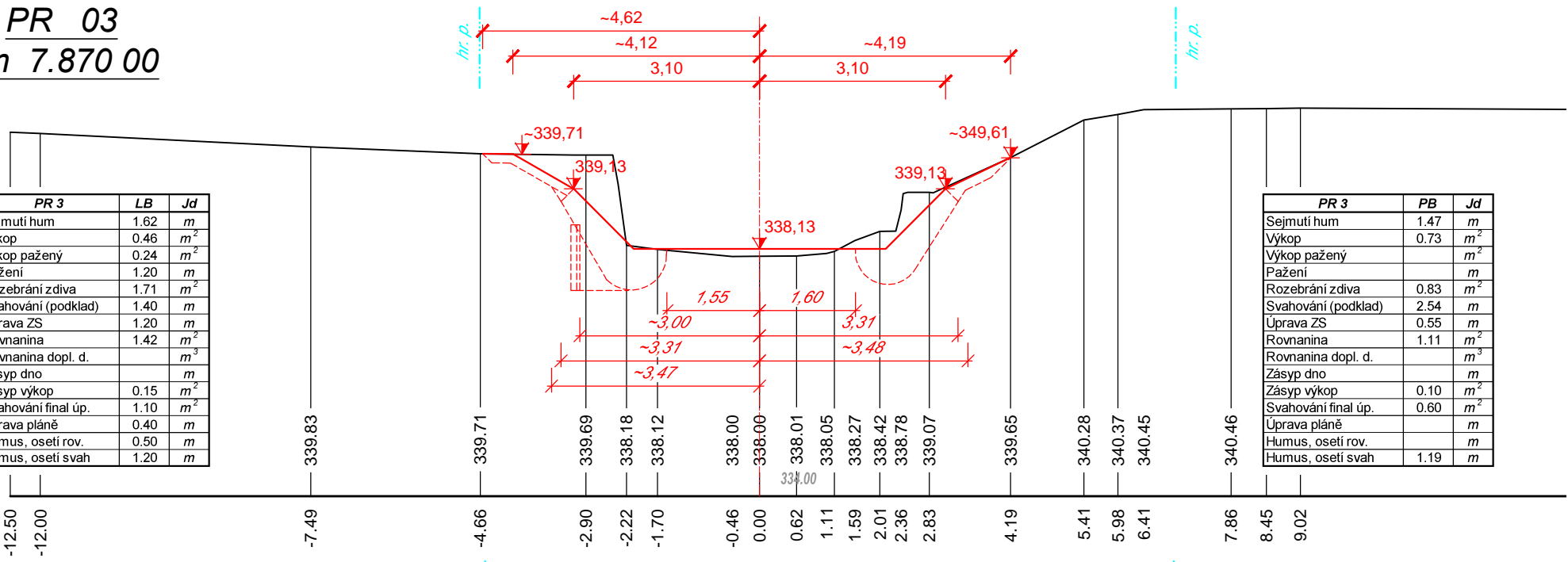
PR 01 - práh  
km 7.850 00



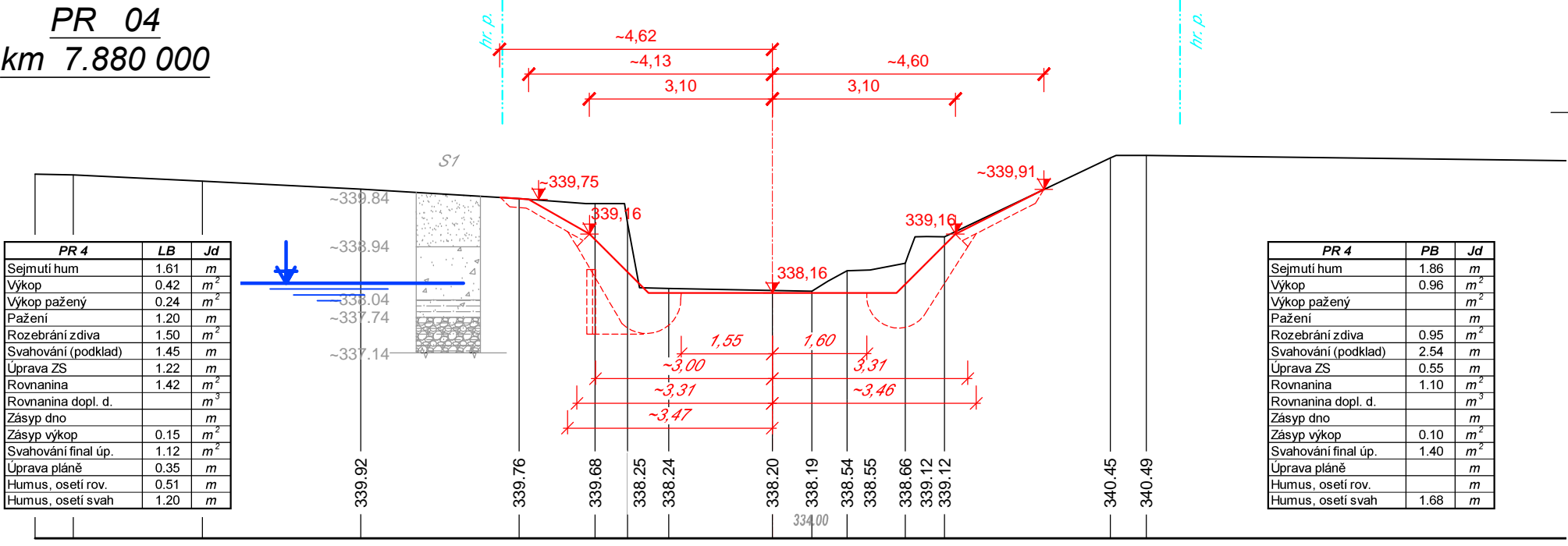
PR 02  
km 7.860 00



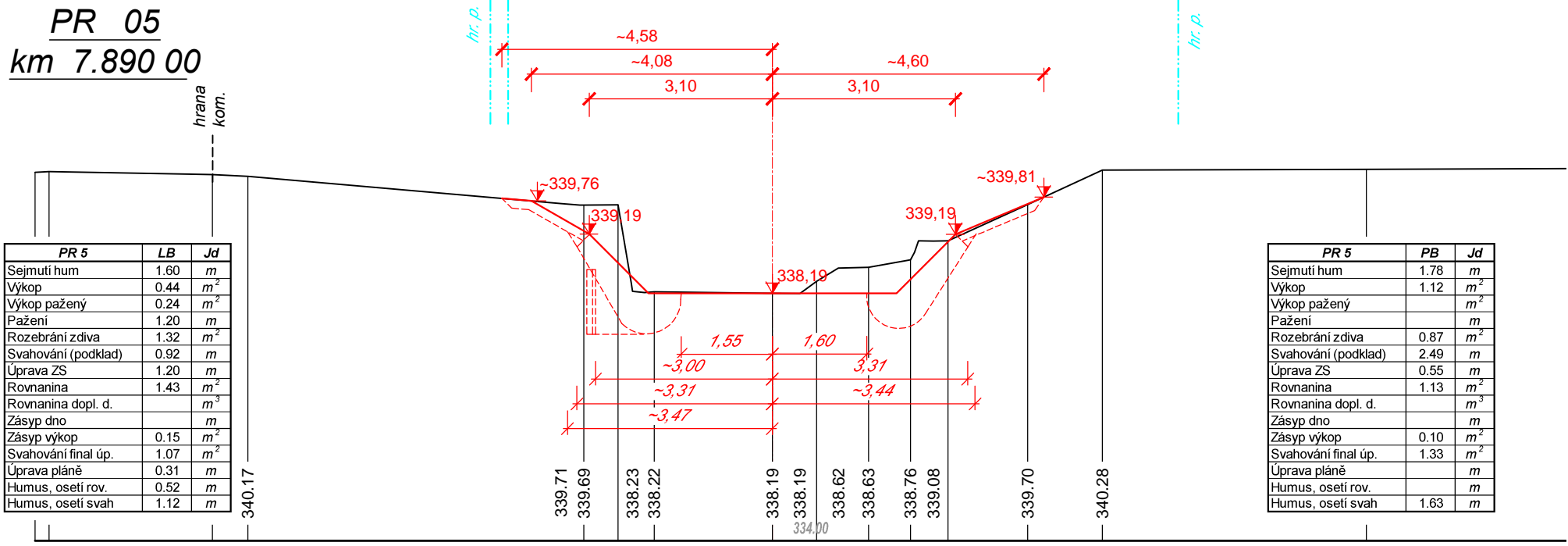
PR 03  
km 7.870 00




PR 04  
km 7.880 000



PR 05  
km 7.890 00



VÝŠKOVÝ SYSTÉM: Baltský p.v.			30.03.2023
<div><div><b>Mürabell s.r.o.</b> Hořejší 116 267 03 Hudčice</div></div>			Paré:
Vypracoval:	Zodp. projektant:	Vedoucí projektu:	
Ing.P.Beranovský	Ing.Milan Müller	Ing.P.Beranovský	
Investor: Povodí Ohře s.p., Chomutov			Stupeň: DSJ
Stavba: <b>Ještědský potok v Žibřidicích u č.p. 42</b> <b>Dokumentace pro stavební povolení a provedení stavby</b>			Datum: 10.2022
			Zak. č.: 04–2022
			Měř.: 1:100
Příloha:			Č. př.:
<b>PŘÍČNÉ ŘEZY - ÚSEK I a V</b>			<b>D.5.1</b>